

曾文溪堰埤材料採集場平面圖

縮尺五千分之一



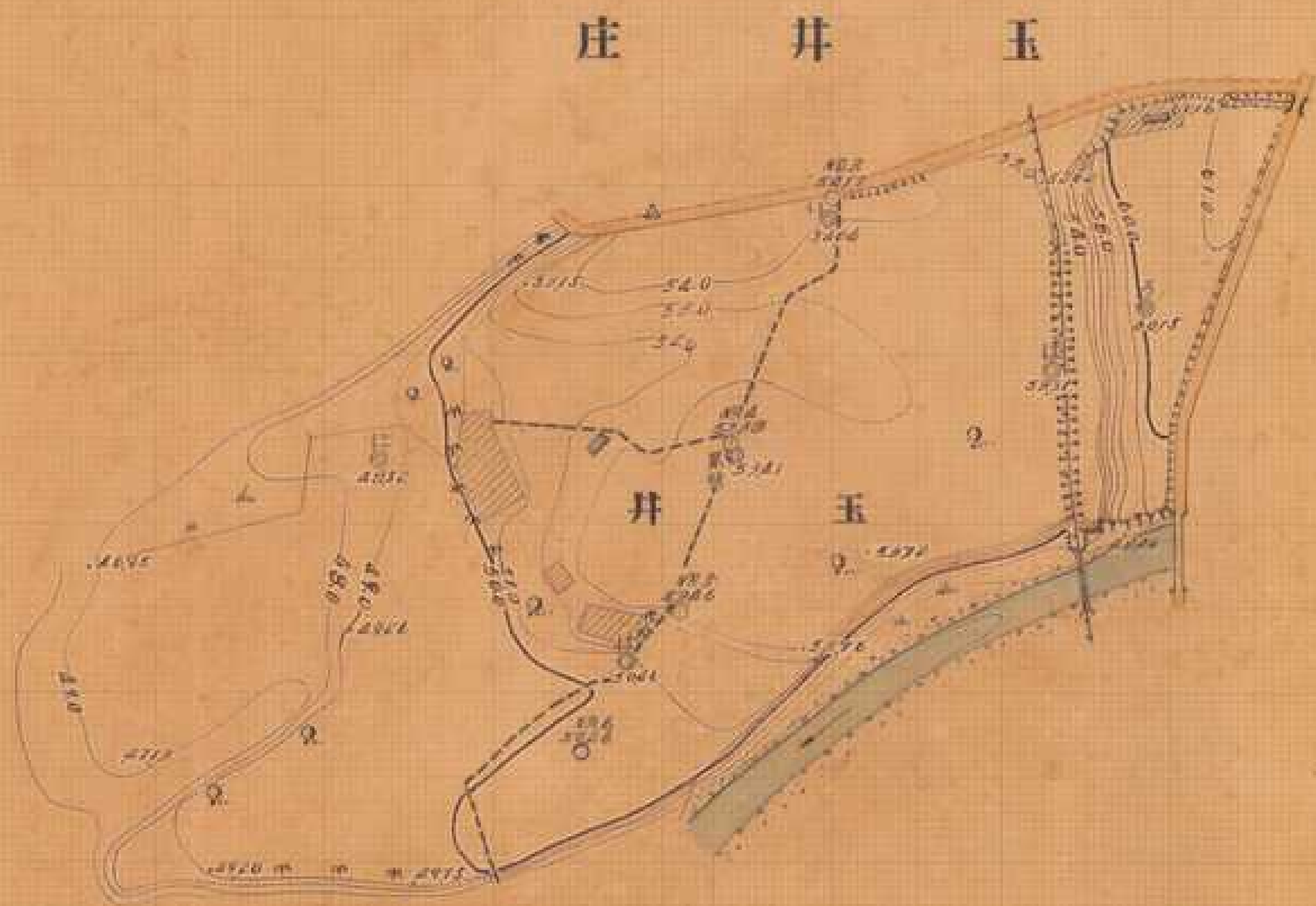
昭和十三年十月十九日調查

陸軍省地本務

測量師 羅士松

曾文溪堰埤材料採集場平面圖

縮尺五千分之一



玉井庄

井 玉

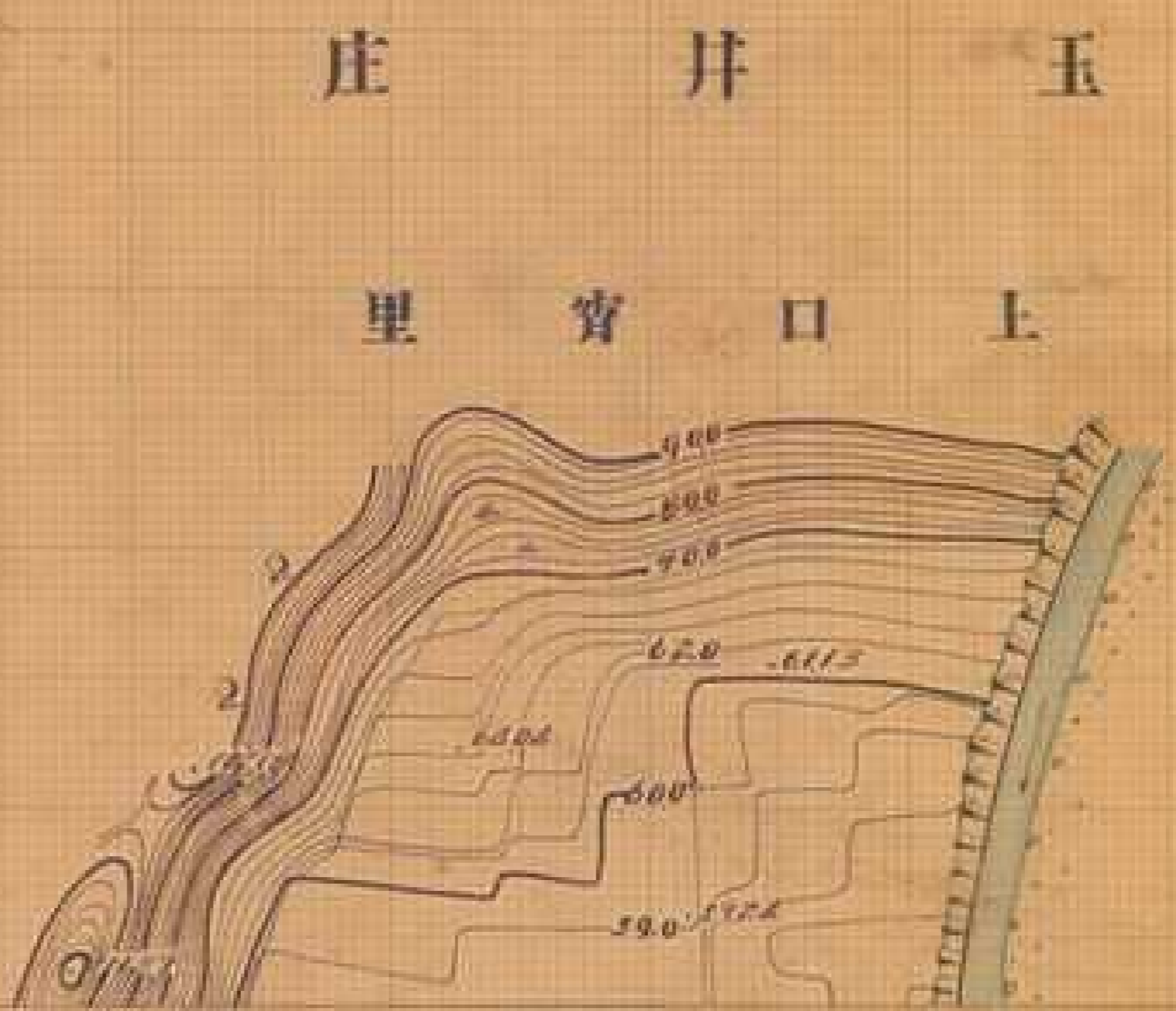
昭和十三年十月二十五日調查

監查 宮地末彦

測量 羅士松
製圖 羅士松

曾文溪堰埤材料採集場平面圖

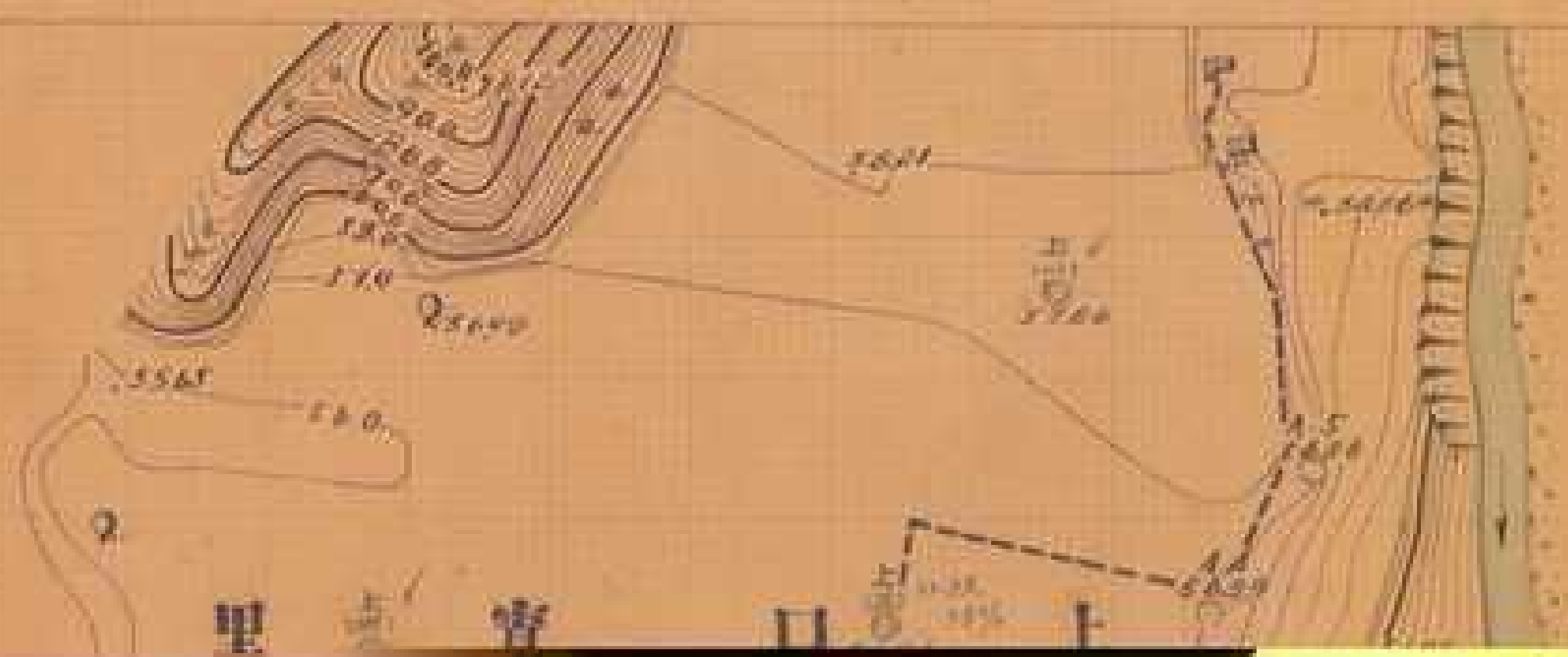
縮尺五千分之一



昭和十三年十月二十二日調查

監查官地末彦

測量員 土松 製圖員 土松



昭和十三年十月三十一日

新化郡
庄

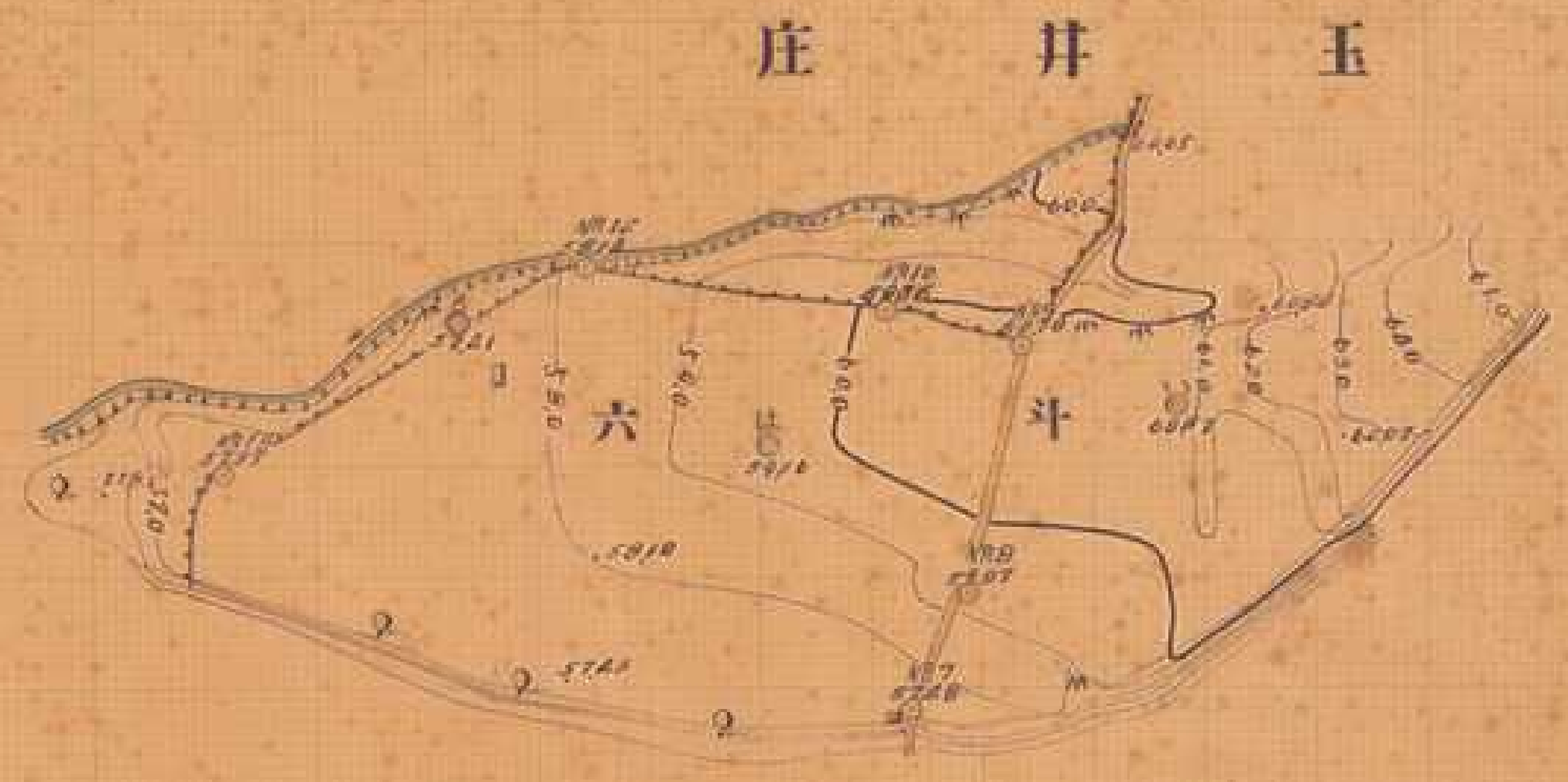
新埤其埤平面圖

新埤其埤

新埤其埤

曾文溪堰堤材料採集場平面圖

縮尺五千分之一



昭和十三年十月二十四日調查

監修 宮地 木 彦

測量 羅 士 松
製圖 羅 士 松



2

