

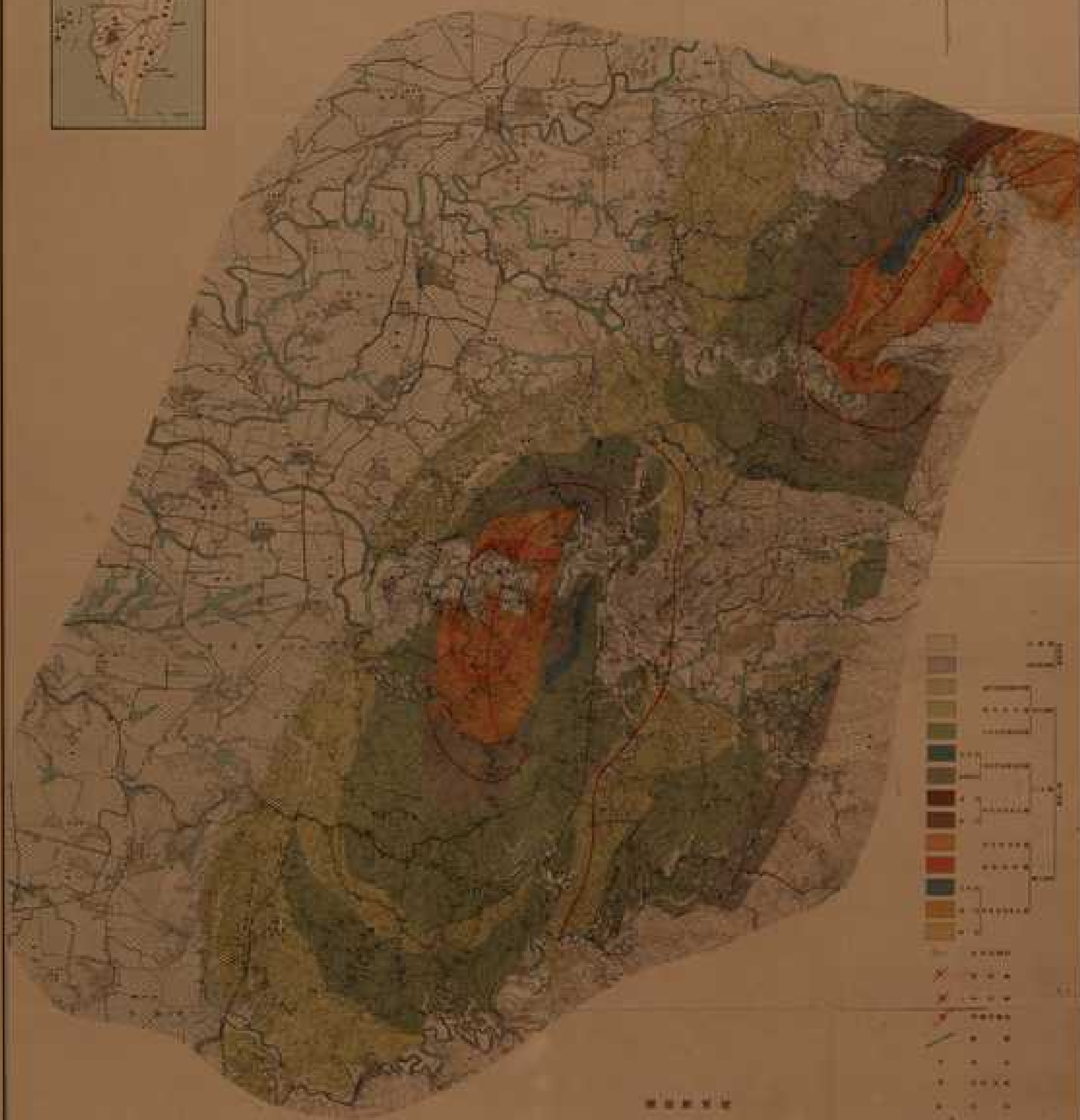
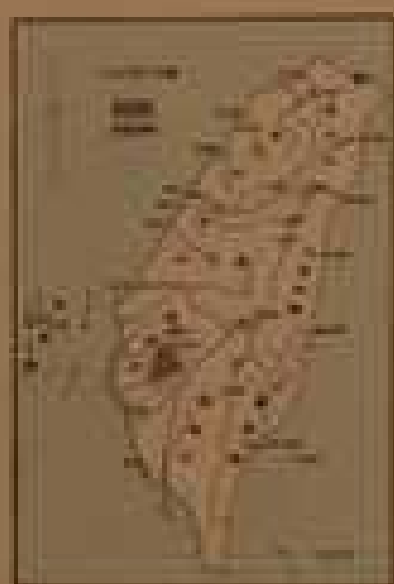

嘉義補田地質圖

1/30,000

| | |
|----------------|---------------|
| 水利局河川治理規劃總隊資料室 | |
| 名稱 | |
| 編號 | 716-03-2719-4 |
| 備註 | |

圖質地田油蕺嘉州南慶

(部 漸)



Vertical text on the left margin: 經濟部水利署水利規劃試驗所 編製

Vertical text on the right margin: 中央研究院地理資訊研究中心 數位製作