

宜蘭濁水溪小南澳溪

NO. 201~206

比例尺：1/2500 測量：昭和十一年（1936）

宜蘭濁水溪支川小南澳溪原圖

比例尺：1/2500

圖例

小南澳溪



第一圖 漢水川小前溪




中華民國二十一年
水利部
設計

宜蘭濁水溪支川小南澳溪

第三號

繪尺二千五百分之一



民國九年七月二十八日調查

六

監製 技師 尹 廣 欽 二

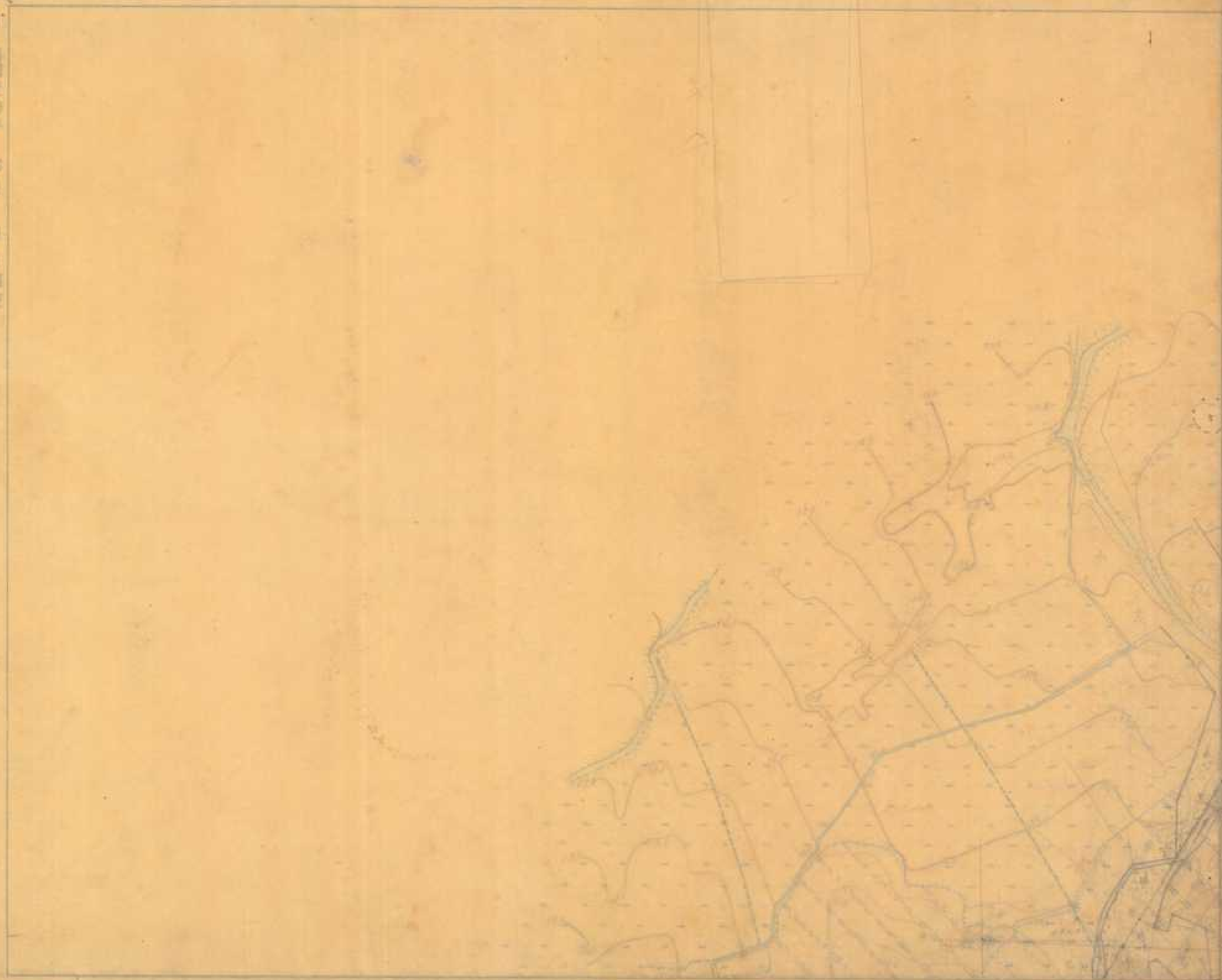
測量 工程 製圖 工部 院 地 政 司 地 政 司 地 政 司

49626
1924-6

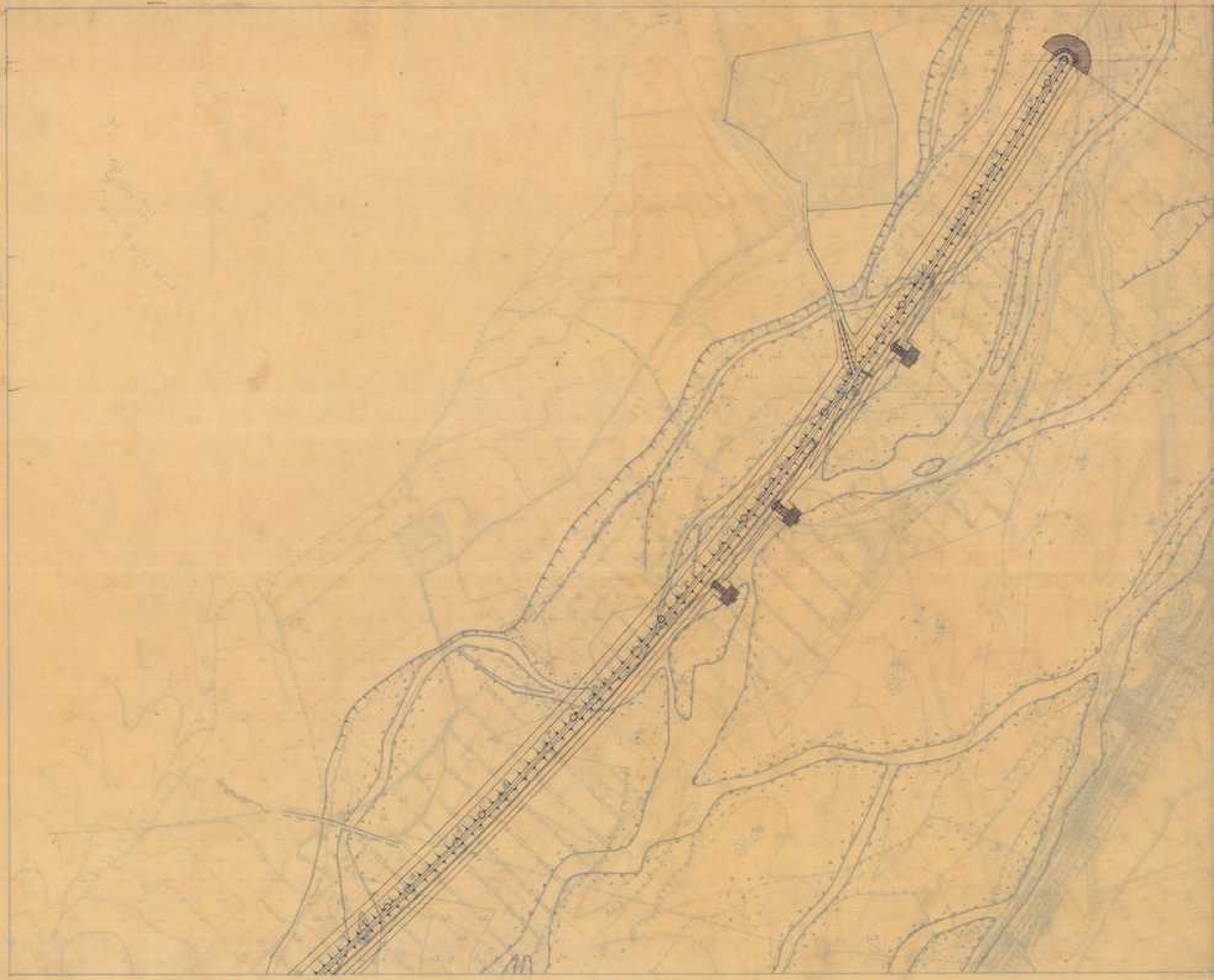
昭和九年 七月 四日 測量

測量技術 測量士

測量士 測量士
測量士 測量士
測量士 測量士



II



12




1. 計畫線
 2. 現有線
 3. 堤防線
 4. 橋樑線
 5. 涵洞線
 6. 壩線
 7. 閘線
 8. 抽水機線
 9. 灌溉線
 10. 排水線
 11. 道路線
 12. 溝渠線
 13. 田界線
 14. 山脈線
 15. 河流線
 16. 湖泊線
 17. 海岸線
 18. 界址線
 19. 地籍線
 20. 其他線

宜蘭濁水溪支川小南澳溪

第七號

縮尺二千五百分之二



昭和零〇年 六月 廿七日 調查

臺灣省政府 建設廳 第一

測量 工程 製圖 1 甲 實地 測量

1107.107

45-1150
 46-1152
 47-1154
 48-1156
 49-1158
 50-1160
 51-1162
 52-1164
 53-1166
 54-1168
 55-1170



1107.107

